

Uchwała Nr 399/LIV/2009
Rady Miasta Ostrołęki
z dnia 24 września 2009 r.

w sprawie zaliczenia ulicy Ekologicznej zlokalizowanej na terenie miasta Ostrołęki
do kategorii dróg gminnych oraz ustalenia jej przebiegu.

Na podstawie art. 18 ust. 2 pkt 15 ustawy z dnia 8 marca 1990 r. o samorządzie gminnym (tekst jednolity: Dz.U. z 2001 r., Nr 142, poz. 1591 ze zmianami) oraz na podstawie art. 7 ust. 1, 2 i 3 ustawy z dnia 21 marca 1985 r. o drogach publicznych (tekst jednolity: Dz.U. z 2007 r. Nr 19, poz. 115 ze zm.) uchwała się, co następuje:

§ 1.

Zalicza się do kategorii dróg gminnych ulicę Ekologiczną oraz ustala się jej przebieg zgodnie z załącznikiem do uchwały.

§ 2.

Wykonanie uchwały powierza się Prezydentowi Miasta Ostrołęki.

§ 3.

Uchwała wchodzi w życie po upływie 14 dni od dnia ogłoszenia w Dzienniku Urzędowym Województwa Mazowieckiego.

Przewodniczący Rady Miasta
Ostrołęki

Dariusz Maciak

Załącznik nr 1 do uchwały Nr 399/LIV/2009
Rady Miasta Ostrołęki z dnia 24 września 2009
w sprawie zaliczenia ulicy Ekologicznej zlokalizowanej
na terenie miasta Ostrołęki do kategorii drogi gminnej oraz
ustalenia jej przebiegu.
Strona 1 z 5

Określenie przebiegu ulicy Ekologicznej w Ostrołęce

Lp.	Nazwa ulicy	Obręb nr	Działka nr	Przebieg	Długość w km	Nr załącznika do wykazu dróg proponowanych do zaliczenia do kategorii dróg gminnych
1.	Ekologiczna	5	cz. 50781/8, cz. 50780/9	prostopadła do ulicy Żniwnej	0,168	1

Załącznik nr 1 do uchwały Nr 399/LIV/2009 Rady Miasta Ostrołęki z dnia 24 września 2009 w sprawie zaliczenia ulicy Ekologicznej zlokalizowanej na terenie miasta Ostrołęki do kategorii drogi gminnej oraz ustalenia jej przebiegu.

Strona 2 z 5

URZĄD MIASTA
OSTROŁĘKI
Pl. Gen. J. Bema 1
07-400 Ostrołęka

Województwo mazowieckie
Powiat Ostrołęka
Miejscowość Miasto Ostrołęka
Jednostka ewidencyjna 146101_1, M. Ostrołęka
Obręb 0005 - 5

Wypis z rejestru gruntów

Nr jednostki rejestrowej **G.1922**

właściciel

MIASTO OSTROŁĘKA, REGON: 550668410 Udział : 1/1
07-400 OSTROŁĘKA, PLAC BEMA 1

Ark. mapy	Numer działki	Bliższe określenie położenia	Opisy użytków	Ozn. uż. i kont. klasyf.	Powierzchnia		Nr księgi wieczystej
					użytków w ha	działki w ha	
244.313.1111	50781/8		drogi	dr	0.1715	0.1715	56867
Id dz: 146101_1.0005.50781/8 Inne dokumenty własności: DUMNRGN.7415/82/2002							
Razem :					0.1715	0.1715	

Słownie: tysiąc siedemset piętnaście m. kw.

Sporządzono według stanu z dnia: 09.09.2009

REPRODUKCJA WZBRONIONA

Wykonano w 1 egzemplarzu

Sporządził(a): **Bożena Witczak**

Sprawdził(a):

URZĄD MIASTA OSTROŁĘKI

Stwierdza się zgodność z oryginałem

Nr ewid. *O2-E-1/28/2-753/09*

data *09.09.2009*

Z up. Prezydenta Miasta

Teresa Białobrzeska

(Imię i nazwisko osoby reprezentującej organ)
Z up. Dyrektora Wydziału Geodezji i Gospodarki Nieruchomościami
Ostrołęka, dnia 09.09.2009 r.

(Pieczęć urzędowa)

Wypis z rejestru gruntów

Nr jednostki rejestrowej **G.1930**

właściciel

MIASTO OSTROŁĘKA, REGON: 550668410 Udział : 1/1
07-400 OSTROŁĘKA, PLAC BEMA 1

Ark. mapy	Numer działki	Bliższe określenie położenia	Opisy użytków	Ozn. uż. i kont. klasyf.	Powierzchnia		Nr księgi wieczystej
					użytków w ha	działki w ha	
244.313.1113	50780/9		drogi	dr	0.1589	0.1589	56889
Id dz: 146101_1.0005.50780/9							
Razem :					0.1589	0.1589	

Słownie: tysiąc pięćset osiemdziesiąt dziewięć m. kw.

Sporządzono według stanu z dnia: 09.09.2009

REPRODUKCJA WZBRONIONA

Wykonano w 1 egzemplarzu

Sporządził(a): **Bożena Witczak**

Sprawdził(a):

URZĄD MIASTA OSTROŁĘKI

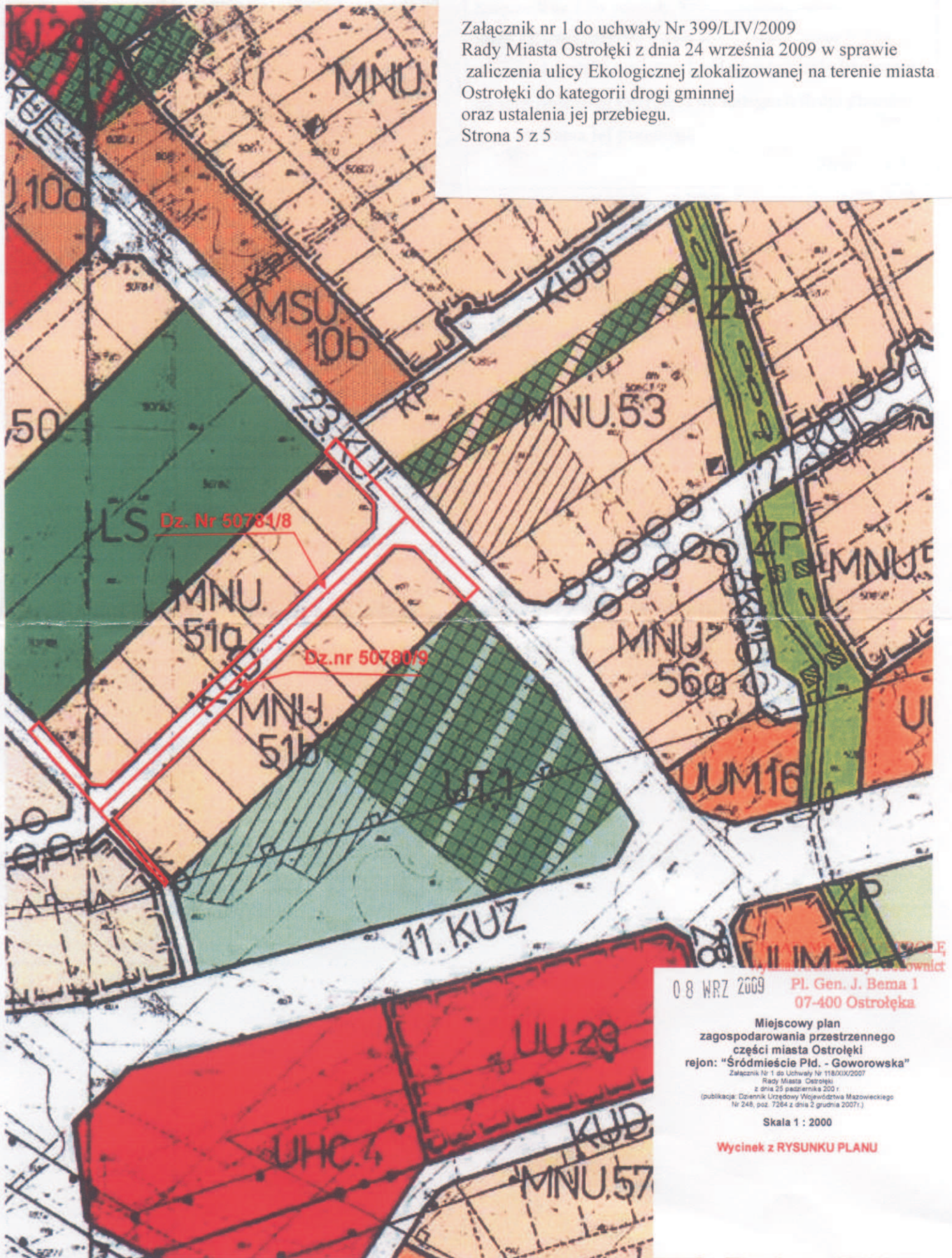
Stwierdza się zgodność z oryginałem

Nr ewid. *O2-E-1/28/2-753/09*

data *09.09.2009*

Z up. Prezydenta Miasta

Załącznik nr 1 do uchwały Nr 399/LIV/2009
Rady Miasta Ostrołki z dnia 24 września 2009 w sprawie
zaliczenia ulicy Ekologicznej zlokalizowanej na terenie miasta
Ostrołki do kategorii drogi gminnej
oraz ustalenia jej przebiegu.
Strona 5 z 5



Dz. Nr 50784/8

Dz.nr 50780/9

08 WRZ 2009

Pl. Gen. J. Bema 1
07-400 Ostrołęka

Miejscowy plan
zagospodarowania przestrzennego
części miasta Ostrołki
rejon: "Śródmieście Płd. - Goworowska"

Załącznik Nr 1 do Uchwały Nr 118/XXX/2007
Rady Miasta Ostrołki
z dnia 25 października 2007 r.
(publikacja: Dziennik Urzędowy Województwa Mazowieckiego
Nr 248, poz. 7264 z dnia 2 grudnia 2007r.)

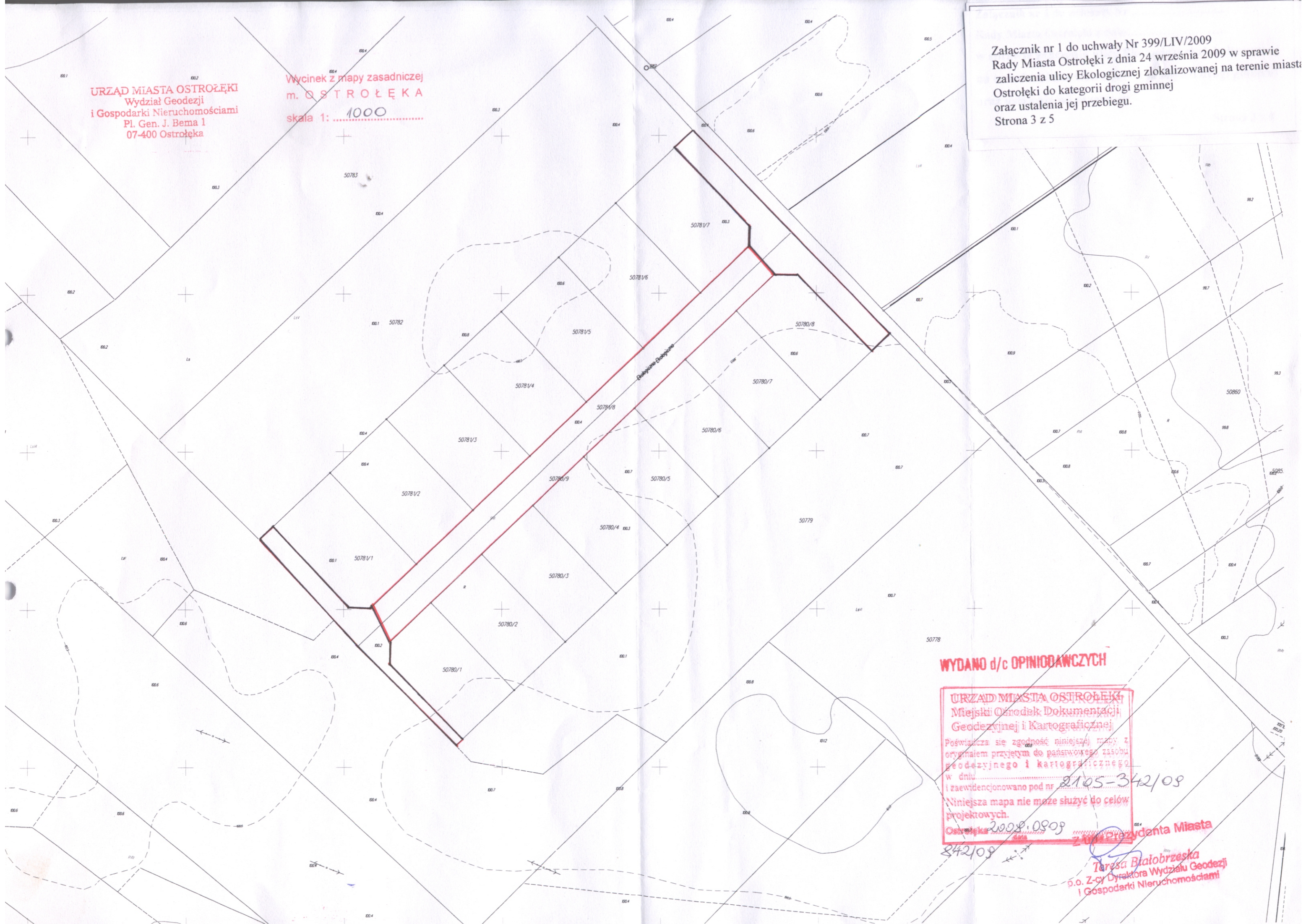
Skala 1 : 2000

Wycinek z RYSUNKU PLANU

URZĄD MIASTA OSTROŁĘKI
Wydział Geodezji
i Gospodarki Nieruchomościami
Pl. Gen. J. Bema 1
07-400 Ostrołęka

Wycinek z mapy zasadniczej
m. OSTROŁĘKA
skala 1:1000

Załącznik nr 1 do uchwały Nr 399/LIV/2009
Rady Miasta Ostrołęki z dnia 24 września 2009 w sprawie
zaliczenia ulicy Ekologicznej zlokalizowanej na terenie miast
Ostrołęki do kategorii drogi gminnej
oraz ustalenia jej przebiegu.
Strona 3 z 5



WYDANO d/c OPINIODAWCZYCH

URZĄD MIASTA OSTROŁĘKI
Miejski Ośrodek Dokumentacji
Geodezyjnej i Kartograficznej

Poświadczam się zgodność niniejszej mapy z
oryginałem przyjętym do państwowego zasobu
geodezyjnego i kartograficznego
w dniu
i zaewidencjonowano pod nr 2105-342/09

Niniejsza mapa nie może służyć do celów
projektowych.

Ostrołęka 2009.09.09

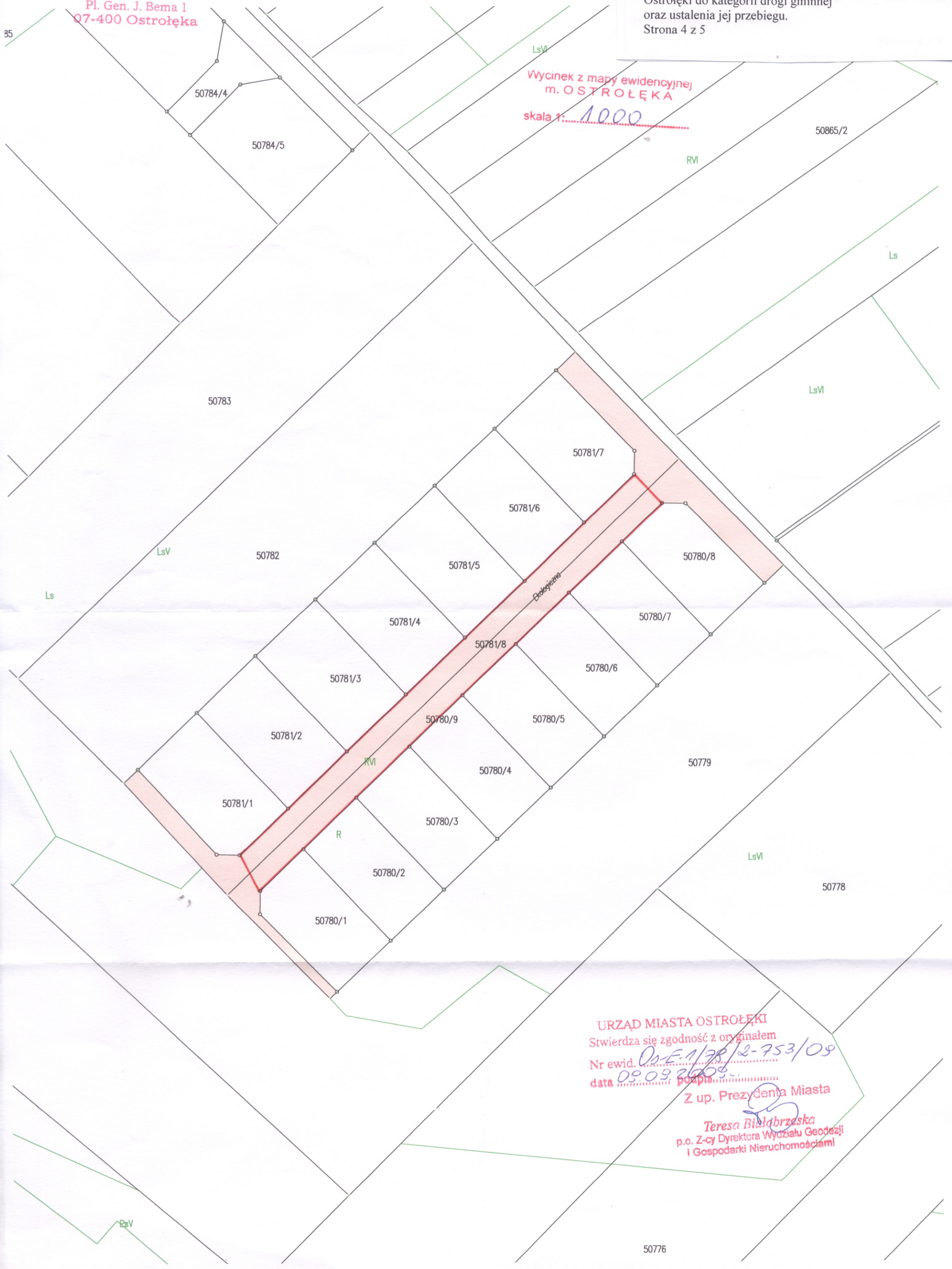
242/09

Prezidenta Miasta
Teresa Białobrzęska
p.o. Z-cy Dyrektora Wydziału Geodezji
i Gospodarki Nieruchomościami

URZĄD MIASTA
OSTROŁĘKI
Pl. Gen. J. Bema 1
07-400 Ostrołęka

Załącznik nr 1 do uchwały Nr 399/LIV/2009
Rady Miasta Ostrołęki z dnia 24 września 2009 w sprawie
zaliczenia ulicy Ekologicznej zlokalizowanej na terenie miast
Ostrołęki do kategorii drogi gminnej
oraz ustalenia jej przebiegu.
Strona 4 z 5

Wycinek z mapy ewidencyjnej
m. OSTROŁĘKA
skala 1: 1000



URZĄD MIASTA OSTROŁĘKI
Stwierdza się zgodność z oryginałem
Nr ewid. 00-E/1/2012-753/09
data 09.09.2009

Z up. Prezydenta Miasta
Teresa Białobrzeska
p.o. Z-cy Dyrektora Wydziału Geodezji
i Gospodarki Nieruchomościami

50776